



Kort af veiðisvæðum

Veiðisvæði Þverár er 26 km langt. Innst í Fljótshlíðinni er Þveráin samansafn fárra lækja en þar sem hún rennur út Hlíðina bætast við ótal lækir og sprænur. Áin rennur síðan í gegnum Hvolbrepp, V-Landeyjar og út á Rangárvelli þar sem Eystri Rangáin rennur út í bana og síðan Ytri Rangáin. Þegar þessar þrjár laxveiðiár eru saman komnar heita þær Hólsá og eiga því sameiginlegan ós niður við sjó.

Veiðifélag Þverár

Til sérstakrar athugunar fyrir veiðimenn

Vinsamlegast gangið vel um veiðibúsið og þrífíð veiðibúsið vel fyrir brottför. Skiljið við veiðibúsið í eins góðu standi og þið viljið koma af því.

Veiðimenn eru beðnir um að ganga frá hverjum laxi sér í poka til hægðarauka í skráningu. Hægt er að fá laxaplast í Veiðieftirlitinu áður en veiðar hefjast. **Komið með aflann og skráið í veiðibókina áður en baldið er heim. Veiðibókin er staðsett í Veiðipjónustubúsi Veiðifélagsins við Veiðibúsin við Eystri-Rangá. Akið ekki utan vega og lokið bliðum. Veiðifélagið ber ekki ábyrgð v/tjóns sem búsmali veldur á ökutækjum. Meðferð skotvopna er bönnuð við ána og einnig er óheimilt að tjalda við ána án leyfis landeigenda. Veiðibúsið er staðsett á Breiðabólstað.**

VEIÐILEYFI OG EFTIRLIT

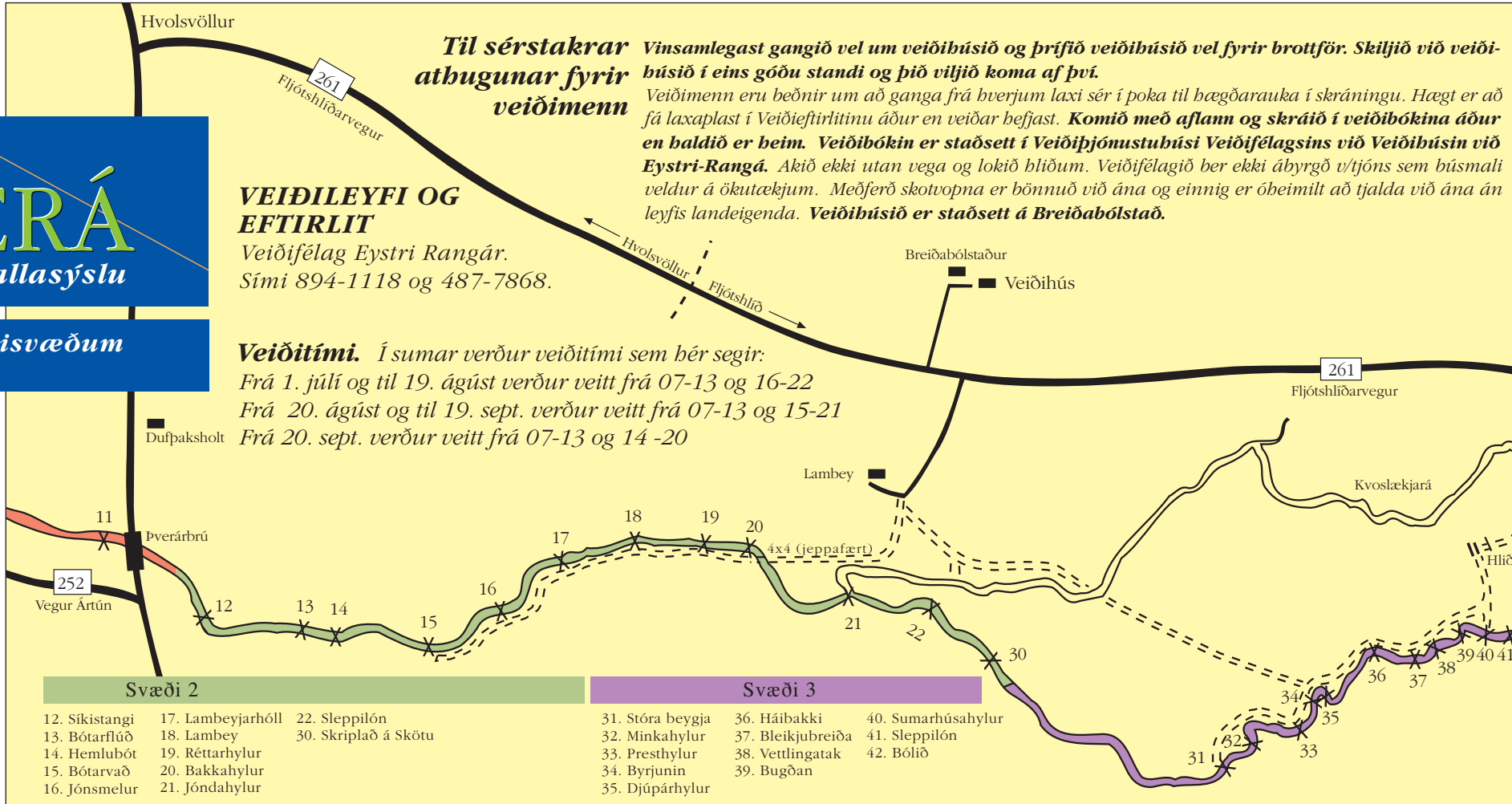
Veiðifélag Eystri Rangár.
Sími 894-1118 og 487-7868.

Veiðitími. Í sumar verður veiðitími sem hér segir:

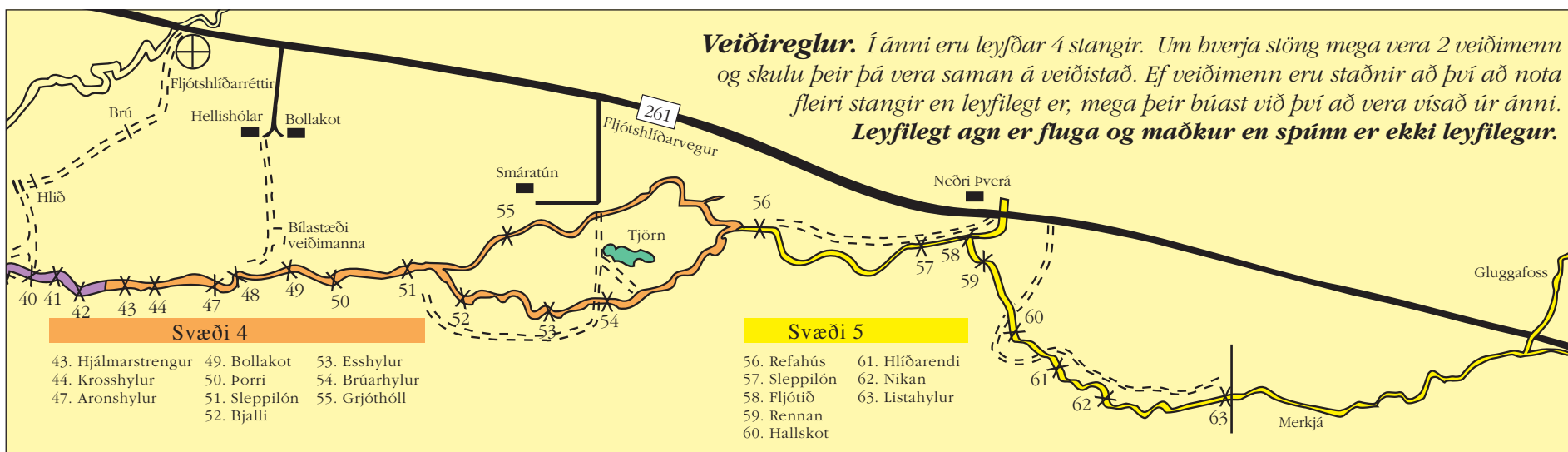
Frá 1. júlí og til 19. ágúst verður veitt frá 07-13 og 16-22

Frá 20. ágúst og til 19. sept. verður veitt frá 07-13 og 15-21

Frá 20. sept. verður veitt frá 07-13 og 14 -20



Veiðireglur. Í ánni eru leyfðar 4 stangir. Um hverja stöng mega vera 2 veiðimenn og skulu þeir þá vera saman á veiðistað. Ef veiðimenn eru staðnir að því að nota fleiri stangir en leyfilegt er, mega þeir búast við því að vera vísað úr ánni. **Leyfilegt agn er fluga og maðkur en spúnn er ekki leyfilegur.**





Kort af veiðisvæðum

Veiðimenn Þverá athugið. Nú fylgir veiðistaður 1 með Þveránni og eru veiðimenn beðnir um að keyra ekki niður hjá bænum Ármótum þegar farið er að veiðistað 1 heldur koma norðan að hjá bænum Móeiðarhvoli. Beygt er af þjóðvegi 1 til suðurs fyrir austan Eystri-Rangá þegar komið er yfir brúna og keyrt niður hjá bænum á Móeiðarhvoli. Veiðisvæðið nær frá læknum sem keyrt er yfir og að og með Þveránni.

Veiðireglur. Í ánni eru leyfðar 4 stangir. Um hverja stöng mega vera 2 veiðimenn og skulu þeir þá vera saman á veiðistað. Ef veiðimenn eru staðnir að því að nota fleiri stangir en leyfilegt er, mega þeir búast við því að vera vísað úr ánni. **Leyfilegt agn er fluga og maðkur en spúnn er ekki leyfilegur.**

Veiðitími. Í sumar verður veiðitími sem hér segir:
Frá 1. júlí og til 19. ágúst verður veitt frá 07-13 og 16-22
Frá 20. ágúst og til 19. sept. verður veitt frá 07-13 og 15-21
Frá 20. sept. verður veitt frá 07-13 og 14 -20

Veiðisvæði Þverár:

Svæði 1 byrjar við ármót Eystri Rangár og nær upp fyrir Þverárbrú.

Svæði 2 nær frá Þverárbrú inn fyrir hyl 30 við Lambey.

Svæði 3 byrjar fyrir innan hyl 30 og nær inn fyrir hyl 42 í landi Hlíðarbóls.

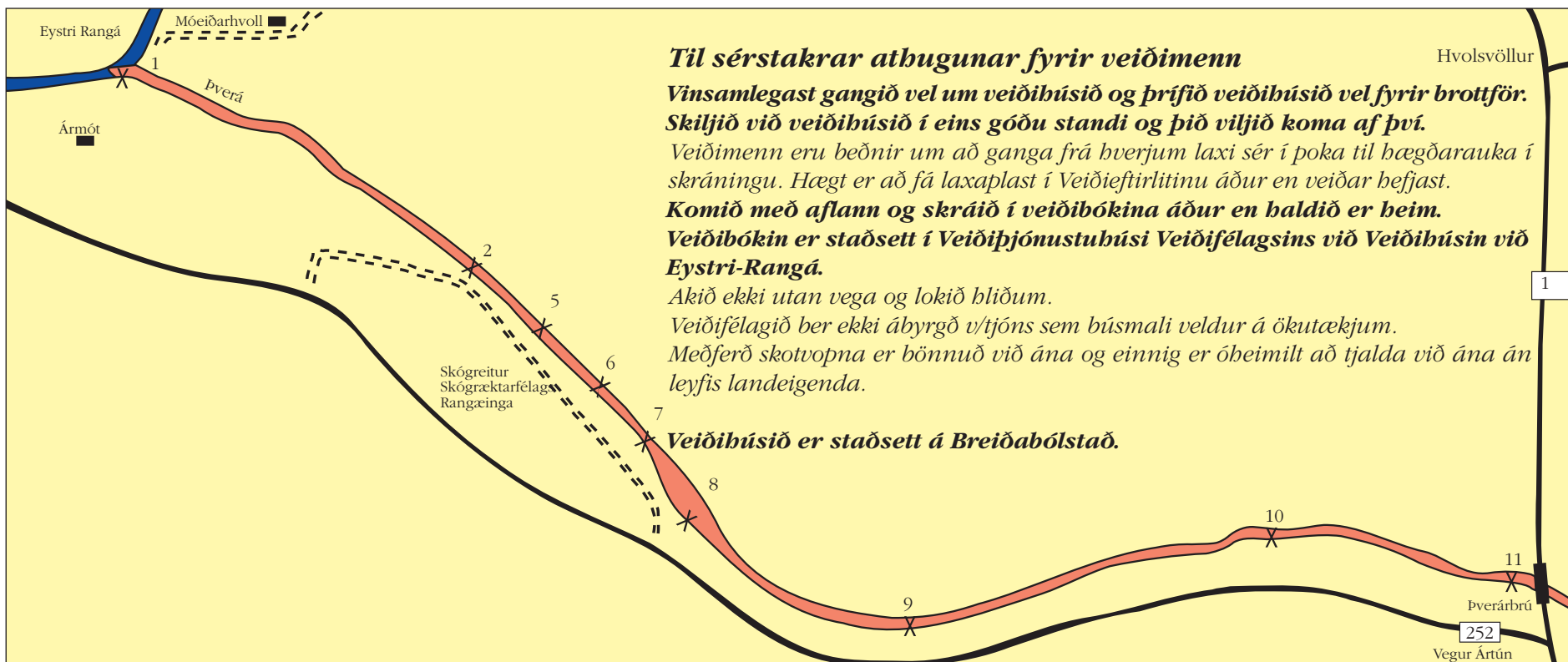
Svæði 4 nær frá girðingu milli Hlíðarbóls og Kirkjulækjarkots að hyl 56.

Svæði 5 er frá og með hyl 56 að girðingu við nr. 63.

Veiðifélag Þverár

VEIÐILEYFI OG EFTIRLIT:

Veiðifélag Eystri Rangár.
Sími 894-1118 og 487-7868.



Til sérstakrar athugunar fyrir veiðimenn

Vinsamlegast gangið vel um veiðihúsið og þrifið veiðihúsið vel fyrir brottför. Skiljið við veiðihúsið í eins góðu standi og þið viljið koma af því.

Veiðimenn eru beðnir um að ganga frá hverjum laxi sér í poka til hægðarauka í skráningu. Hægt er að fá laxaplast í Veiðieftirlitinu áður en veiðar hefjast.

Komið með aflann og skráið í veiðibókina áður en haldið er heim.

Veiðibókin er staðsett í Veiðipjónustuhúsi Veiðifélagsins við Veiðihúsin við Eystri-Rangá.

Akið ekki utan vega og lokið hliðum.

Veiðifélagið ber ekki ábyrgð v/tjóns sem búsmali veldur á ökutækjum.

Meðferð skotvopna er bönnuð við ána og einnig er óheimilt að tjalda við ána án leyfis landeigenda.

Veiðihúsið er staðsett á Breiðabólstað.

Svæði 1

- | | |
|-------------------|---------------|
| 1. Ármót | 8. Skólley |
| 2. Hann straurinn | 9. Skeiðin |
| 5. Torfur | 10. Grandi |
| 6. Uxahryggur | 11. Þverárbrú |
| 7. Löghólar | |