











Tungufljót í Skaftártungum

Veiðikort

N63° 68.427 W18° 49.983

Tungufljót í Skaftártungum er í Vestur-Skaftafellssýslu í um 230 km frá RVK. Aðal fisktegund er sjóbirtungur.

	VEIÐIHÚS		VEIÐISTADIR
	BÓNDABÝLI (EYÐIBÝLI)		VATNAFAR
	MALBIKAÐUR VEGUR		MELEYRAR
	MALARVEGUR		ÓRÆKTAD LAND
	VEGSLÓÐI		RÆKTAD LAND

VEIÐIMENN ATHUGIÐ - VÖÐIN GETA VERIÐ HÆTTULEG
EKKI SKAL FARA VÖÐIN ÞEGAR ÁIN ER Í FLÓÐI
VEIÐIMENN TAKA SJÁLFR ÁBYRGÐ Á ÖKUTÆKJUM

Hemra

80 HELLISNES

70 BRÚIN

208

60 KRÍUHÓLMI

209

VEIÐIHÚS 

50 EFRI HÓLMUR

40 SYÐRI HÓLMUR

209

30 FÖGRUBAKKI



20 TANGI

209

10 HRÍFUNES

